
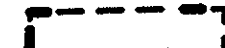
















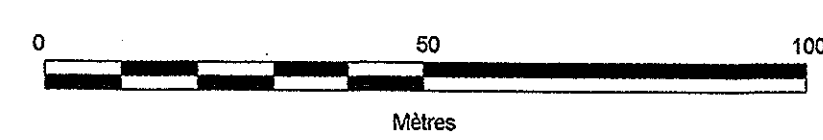


**LEGENDE**

-  Périmètre de la ZAC
-  Périmètre de la ZPPAUP
-  Passerelle piétonne publique
-  Emprise de voie à créer ou à élargir
-  Principe de passage public
-  Servitude de passage public
-  Espace vert public
-  Espaces publics aménagés principalement en faveur des piétons
-  Parking public souterrain
-  Bassin de rétention d'eau
-  Limite d'implantation des constructions
-  Alignement imposé des constructions (RAZ. Art. 6.1)
-  Zone de retrait obligatoire (RAZ. Art. 6.2.b)
-  Zone d'habitations, de bureaux, de commerces, de services, d'équipements administratifs et divers
-  Equipement public
-  Zone de commerces à rez-de-chaussée sous espace vert
-  Monument classé
-  Point de vue à préserver



**PLAN D'AMENAGEMENT DE ZONE Plan 1**

**PLANCHE 59zs**

**ETABLISSEMENT PUBLIC EUROMEDITERRANEE**  
 Les Docks - 10 Place de la Joliette - BP 81 - 13304 Marseille Cedex 02  
 Tél. 04 91 14 45 00 - Fax - 04 91 14 45 01

**ZAC SAINT-CHARLES  
 PORTE D'AIX**  
 Dossier de Réalisation

ACTE REÇU LE  
 - 1 AVR. 2010  
 PREFECTURE  
 DES BOUCHES-DU-RHON

PLAN D'AMENAGEMENT DE ZONE  
 Plan 1

Crée le : Mars 2000  
 Modification (prescription du 11 octobre 2002) approuvée par DC.CU MPM du 17 décembre 2004.  
 Modification (Prescription du 22 juin 2009) approuvée par DC.CUMPM du 25 mars 2010  
 Modifié le :